

香港南海域

[接種疫苗尊享\$499 本地遊] 蒲台島·

宋崗橫瀾·島嶼遊

最南燈塔·靈龜上山·海螺石·蒲台古石刻

9月1日至12月31日·逢二、六、日出發

全包行程



CHK1FVC



生態導師 【資深生態導師】講解沿途香港生態概況，令你進一步認識香港
團費已包領隊服務費

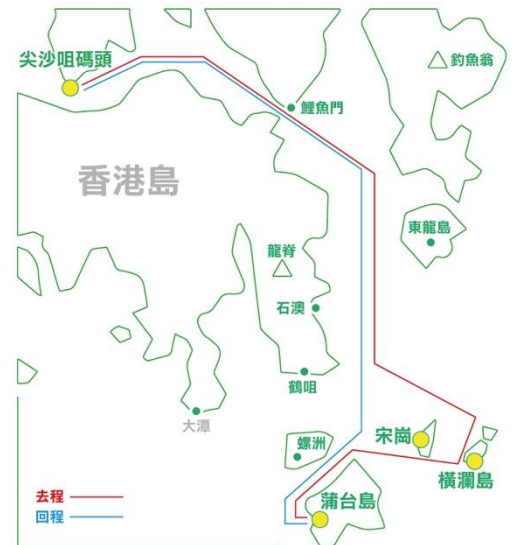
獨立包船 【獨立包船·舒適空間】·吹著海風暢快欣賞海岸風光

蒲台島 香港最南端的島嶼，自古以出產紫菜、昆布聞名

宋崗橫瀾 出海船遊，一探天氣報告中經常聽到的島嶼，走訪戰前燈塔

奇岩怪石 白堊紀時期開始，經歷1億4千萬年的風化，造成蒲台島的奇岩怪石

更多保障 已包十萬元平安保險及2019冠狀病毒病保障的本地旅遊保險



* 歡迎各機構、學校、團體或私人包團



蒲台島 - 香港的南極

香港最南端的有人島嶼，地質結構以白堊紀花崗岩為主。島上有佛手岩、靈龜上山等地貌景點。另有蒲台島石刻，是香港史前時期的石刻，估計有 3000 年的歷史。石刻位於蒲台南端，於 60 年代被發現，現已列為香港法定古蹟。



宋崗·橫瀾 - 天氣報告之島

天氣報告中經常聽到宋崗及橫瀾島，但你是否知道這小島在哪裡？兩島位於香港島石澳之東南，是香港境內最南的區域。橫瀾島亦分南北兩島，中間由一道闊約 10 米的水道分隔。北島植物稀少佈滿岩石，南島長滿植物，山頂建有 1893 年 5 月 9 日啟用的戰前燈塔，戰後 1945 年曾經修葺，至 2000 年底列入法定古蹟。過往曾長年有職員駐島工作，直至 1989 年全面氣象站完全自動化後，職員駐島工作的歷史才正式結束。

橫瀾燈塔 歷史見證

是當時 1890 年在亞洲 2 座最先進設備燈塔之一，以石油為燃料，其旋轉的照明儀器則浮於水銀上。編號 102，現存 5 座戰前燈塔之一。由中國海關於 1893 年建造並負責運作，1901 年交由香港海事處管理，2000 年列為法定古蹟。

海蝕拱 海洋的威力



此地貌奇觀出現在橫瀾北島。由於岬角的兩側同時受波浪不斷侵蝕，使在岬角兩邊的裂縫，露出底部的地方，分別形成了兩個海蝕洞。當海蝕洞不斷擴大加深，最後洞的後壁被侵蝕貫穿，形成如拱橋隧道狀的地貌。

奇岩怪石 南極上的地貌奇觀

蒲台島約於白堊紀時期出現，為一巨大花崗岩結構，是香港最南端的島嶼，地勢平坦，在海上看似一個浮台，因而得名，蒲即浮的意思。經歷 1 億 4 千萬年的海水侵蝕及風化，有佛手岩、靈龜上山、海螺石等地貌景點。

蒲台古石刻 香港先民的遺蹟

蒲台島石刻是香港史前時期的石刻，估計有 3000 年歷史。石刻位於蒲台島南端，於 60 年代被發現，現已被列為香港法定古蹟。蒲台島石刻分為左右兩部份，由一條闊 0.7 米的石縫所分隔。左邊的圖紋狀似魚和動物，而右邊的圖紋則由螺旋狀的條紋連結組成。



時間只供參考，
以當日安排為準

09:00	尖沙咀碼頭鐘樓集合(按領隊出發前一天通知為準) ~ 登船出發，沿途欣賞海岸風光 途經：維多利亞港 ~ 鯉魚門 ~ 石澳 ~ 鶴咀海岸保護區 ~ (海上眺望)宋崗、橫瀾北島海蝕洞、橫瀾島 天氣報告之島·宋崗橫瀾 橫瀾島分南北兩島，中間由一道闊約 10 米的水道分隔。北島，植物稀少佈滿岩石。南島長滿植物，山頂建有 1893 年 5 月 9 日啟用的戰前燈塔，戰後 1945 年曾經修葺，至 2000 年底列入法定古蹟。過往曾長年有職員駐島工作，直至 1989 年全面氣象站完全自動化後，職員駐島工作的歷史才正式結束。
12:00	蒲台島(登岸) ~ 蒲台島天后廟 推測該廟的歷史超過 160 年，因廟內有一個銅鐘，鑄造於清道光十五年(1835)，每年天后誕，均會在廟前懸崖上搭棚演神功戲 ~ 海螺石 在蒲台島的半山處，花崗岩受風化影響剝落成海螺般，故稱「海螺石」
13:00	蒲台島【風味海鮮午宴】備註⑬
14:00	蒲台島(步行遊覽) ~ 蒲台石刻 ~ 僧人石 ~ 靈龜上山石 ~ 香港最南「126 號燈塔」~ 佛手岩 香港南極·蒲台島 香港最南端的島嶼，地質結構以白堊紀花崗岩為主。島上有佛手岩、靈龜上山等地貌景點。 另有蒲台島石刻，是香港史前時期的石刻，約有 3000 年歷史。石刻位於蒲台南端，於 60 年代被發現，現已列為香港法定古蹟。
16:00	登船回程，沿途欣賞海岸風光 🚢 途經：螺洲 ~ 鶴咀海岸保護區 ~ 石澳 ~ 維多利亞港
18:00	返抵尖沙咀碼頭解散

牌照號碼:350217 CHK1FVC(SEP)-ITX2021 製表日期: 18 AUG 2021

備註

- 1) 只限香港人仕參加，報名須提供香港身份證登記，及提供聯絡電話。
- 2) 報名時必須繳付全費。18 歲以下報名人仕，必須與父或母或監護人同行。6 星期以下嬰兒及 85 歲以上人士不接受報名，敬希垂注
- 3) **溫馨提示：出發當日請準備電子版/紙本針紙，並需於手機安裝<安心出行>APP，於行程景點中需要掃 CODE。如未能符合要求，則不能出發，並不會退款**
- 4) 本社提供最高港幣 10 萬元平安保險(70 歲以上人士保障額最高港幣 5 萬元)及 5000 元 2019 冠狀病毒病保障的本地旅遊保險，包本地住院及醫療開支。
- 5) 出發當天請攜同收據，於指定時間及地點集合(以領隊出發前一天通知為準)，請提早 15 分鐘到達，逾時不候，敬請見諒。
- 6) **溫馨提示：出發當日請準備於手機安裝<安心出行>APP，於行程景點中需要掃 CODE。如未能符合要求，則不能出發，並不會退款**
- 7) 如遇發燒，將被拒絕登車及參與行程，並不作退款，敬希垂注。
- 8) 如因天氣、交通情況惡劣或非本社所能控制情況下，在全體安全考慮下，領隊有權隨時更改或取消部份行程。參加者不得藉故要求退款或減收費用。
- 9) 如出發當日於集合時間前 2 小時或天文台預報未來 2 小時內懸掛三號或以上颱風訊號、黑色暴雨警告或，團隊將會取消(最終由領隊通知為準)。如旅途中天文台懸掛三號或以上颱風訊號、黑色暴雨警告，基於安全考慮，行程或會取消並酌情退款(需扣除實際交通、餐廳、景點之費用後，再作公布)。
- 10) 以上行程及交通時間以單程點對點及正常情況作預計，交通時間及在留時間只供參考。
- 11) 活動程序及時間僅供參考，實際以當日工作人員安排為準，如有任何調動恕不另行通知。
- 12) 旅遊車或客船只負責點對點的接送，每次上落車/船時，請帶齊個人物品，如有遺失，本社概不負責，敬請留意。
- 13) 餐廳及膳食菜色偶會因應食材之供應或當地節慶而有所更改，恕不另行通知。
如遇個別餐廳休息，將另行安排同類型餐廳，敬請留意。
菜單僅供參考，菜式以當天餐廳供應為準，敬請留意。
如餐食未能滿足個別人士要求，將會以素食代替，敬請留意。
如旅途上需要安排素食，請在報名時提出，如未能安排，不得藉此退出。
- 14) 如在旅程中沒有依照工作人員指引而發生任何意外或導致財物損失，本社概不負責。
- 15) 行程上的所有圖片及文字描述只供參考，一切以當地實物/實況為準，敬請注意。
- 16) 景點觀賞情況或會因天氣及環境而有所差異，如未能滿足客人期望，敬請見諒。
- 17) 請按個人情況，帶備足夠食水、乾糧、個人藥物、防曬用品、防蚊裝備及身穿適當衣服。
- 18) 如因天氣、潮汐、風浪等非人為因素而未能觀看景點景觀，遊客不可要求賠償。

只會留低足跡 不留低任何垃圾

大自然裡不帶走不破壞 帶走只有回憶

歡迎各機構、學校、團體或私人包團

